



COMUNE DI FALCONARA MARITTIMA

Provincia di Ancona

3° SETTORE - GESTIONE, GOVERNO, VALORIZZAZIONE DEL TERRITORIO E DELLE
INFRASTRUTTURE

U.O.C. Patrimonio - Valorizzazioni Immobiliari - D.Lgs. 81/2008





Direzione Provinciale di Ancona
Ufficio Provinciale - Territorio
Servizi Catastali

Visura per immobile

Situazione degli atti informatizzati al 15/09/2016

Data: 15/09/2016 - Ora: 08.59.33 Fine

Visura n.: T38648 Pag: 1

Dati della richiesta
Comune di FALCONARA MARITTIMA (Codice: D472)
Provincia di ANCONA
Catasto Fabbricati
Foglio: 6 Particella: 303 Sub.: 1
Unità immobiliare

N.	DATI IDENTIFICATIVI				DATI DI CLASSAMENTO				DATI DERIVANTI DA			
	Sezione Urbana	Foglio	Particella	Sub	Zona Cens.	Micro Zona	Categoria	Classe		Consistenza	Superficie Catastale	Rendita
1	6	303	1	1	2		A/3	4	5,5 vani	Totale: 94 m ² Totale escluse aree scoperte** : 93 m ²	Euro 497,09	Variazione del 09/11/2015 - Inserimento in visura dei dati di superficie
Indirizzo effettuata con prot. n. AN0178580/2012 del 12/11/12 VIA CAPRERA n. 7 piano: I;												
Notifica di studio: classamento e rendita rettificati (d.m. 701/94)												
Annotazioni Partita Mod.58												

INTESTATO

N.	DATI ANAGRAFICI	CODICE FISCALE	DIRITTI E ONERI REALI
1	COMUNE DI FALCONARA MARITTIMA con sede in FALCONARA MARITTIMA RETTIFICA DI INTESTAZIONE ALL'ATTUALITA' del 17/10/2003 protocollo n. AN0138152 Voltura in atti dal 24/10/2005 Repertorio n.: 13984 Rogante: GRACCO Sede: FALCONARA MARITTIMA Registrazione: Sede: ANNULLAMENTO RISERVA TRASCRIZIONE 13984 (n. 10212.1/2005)	00343140422*	(1) Proprieta' per I/I

Unità immobiliari n. 1

Visura telematica esente per fini istituzionali

* Codice Fiscale Validato in Anagrafe Tributaria

** Si intendono escluse le "superfici di balconi, terrazzi e aree scoperte pertinenziali e accessorie, comunicanti o non comunicanti" (cfr. Provvedimento del Direttore dell'Agenzia delle Entrate 29 marzo 2013).



Direzione Provinciale di Ancona
Ufficio Provinciale - Territorio
Servizi Catastali

Visura per immobile

Situazione degli atti informatizzati al 15/09/2016

Data: 15/09/2016 - Ora: 09.01.48 Fine
Visura n.: T39553 Pag: 1

Dati della richiesta	Comune di FALCONARA MARITTIMA (Codice: D472)	
Catasto Fabbricati	Provincia di ANCONA	
Unità immobiliare	Foglio: 6 Particella: 303 Sub.: 2	

N.	DATI IDENTIFICATIVI				DATI DI CLASSAMENTO				DATI DERIVANTI DA			
	Sezione Urbana	Foglio	Particella	Sub	Zona Cens.	Micro Zona	Categoria	Classe		Consistenza	Superficie Catastale	Rendita
1		6	303	2	2		A/3	4	5,5 vani	Totale: 92 m ² Totale escluse aree scoperte** : 90 m ²	Euro 497,09	Variazione del 09/11/2015 - Inserimento in visura dei dati superficie
Indirizzo effettuata con prot. n. AN0178580/2012 del 12/11/12 VIA CAPRERA n. 7 piano: 2;												
Notifiche Annotazioni di studio: classamento e rendita rettificati (d.m. 70/1/94)												

INTESTATO		DATI ANAGRAFICI		CODICE FISCALE		DIRITTI E ONERI REALI	
N	1	COMUNE DI FALCONARA MARITTIMA con sede in FALCONARA MARITTIMA	DATI ANAGRAFICI		00343140422*		(1) Proprietà per 1/1
DATI DERIVANTI DA		RETTIFICA DI INTESTAZIONE ALL'ATTUALITA' del 17/10/2003 protocollo n. AN0138847 Voltura in atti dal 25/10/2005 Repertorio n. 13984 Rogante: GRACCO Sede: FALCONARA MARITTIMA Registrazione: Sede: ANNULLAMENTO RISERVA TRASCRIZIONE 13984 (n. 10273.1/2005)					

Unità immobiliari n. 1

Visura telematica esente per fini istituzionali

* Codice Fiscale Validato in Anagrafe Tributaria

** Si intendono escluse le "superfici di balconi, terrazzi e aree scoperte pertinenziali e accessorie, comunicanti o non comunicanti" (cfr. Provvedimento del Direttore dell'Agenzia delle Entrate 29 marzo 2013).



Direzione Provinciale di Ancona
Ufficio Provinciale - Territorio
Servizi Catastali

Data: 15/09/2016 - Ora: 09.05.02 Fine
Visura n.: T40797 Pag: 1

Visura per immobile

Situazione degli atti informatizzati al 15/09/2016

Dati della richiesta	Comune di FALCONARA MARITTIMA (Codice: D472)
Catasto Fabbricati	Provincia di ANCONA Foglio: 6 Particella: 303 Sub.: 3

Unità immobiliare

N.	DATI IDENTIFICATIVI				DATI DI CLASSAMENTO				DATI DERIVANTI DA			
	Sezione Urbana	Foglio	Particella	Sub	Zona Cens.	Micro Zona	Categoria	Classe		Consistenza	Superficie Catastale	Rendita
1		6	303	3	2		A/3	4	5,5 vani	Totale: 94 m ² Totale escluse aree scoperte** : 92 m ²	Euro 497,09	Variatione del 09/11/2015 - Inserimento in visura dei dati di superficie.
Indirizzo effettuata con prot. n. AN0178580/2012 del 12/11/12 VIA CAPRERA n. 7 piano: 3.												
Notifica												
Annotazioni di studio: classamento e rendita rettificati (d.m. 701/94)												

INTESTATO

N	COMUNE DI FALCONARA MARITTIMA con sede in FALCONARA MARITTIMA	DATI ANAGRAFICI	CODICE FISCALE	DIRITTI E ONERI REALI
1	RETTIFICA DI INTESTAZIONE ALL'ATTUALITA' del 17/10/2003 protocollo n. AN0138861 Voltura in atti del 25/10/2005 Repertorio n.: 13984 Rogante: GRACCO Sede: FALCONARA MARITTIMA Registrazione: Sede: ANNULLAMENTO RISERVA TRASCRIZIONE 13984 (n. 10275 1/2005)		00343140422*	(1) Proprietà per 1/1

Unità immobiliari n. 1

Visura telematica esente per fini istituzionali

* Codice Fiscale Validato in Anagrafe Tributaria

** Si intendono escluse le "superfici di balconi, terrazzi e aree scoperte pertinenziali e accessorie, comunicanti o non comunicanti" (cfr. Provvedimento del Direttore dell'Agenzia delle Entrate 29 marzo 2013).

**Agenzia del Territorio
CATASTO FABBRICATI
Ufficio Provinciale di
Ancona**

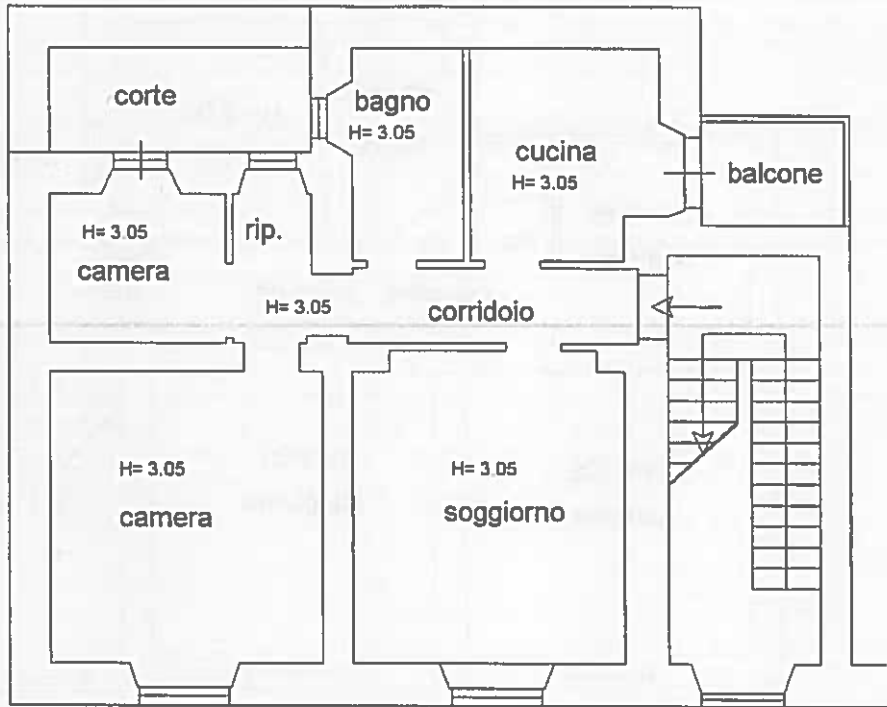
Dichiarazione protocollo n. AN0256966 del 12/12/2011
Planimetria di u.i.u. in Comune di Falconara Marittima
Via Caprera civ. 7

Identificativi Catastali:
Sezione:
Foglio: 6
Particella: 303
Subalterno: 1


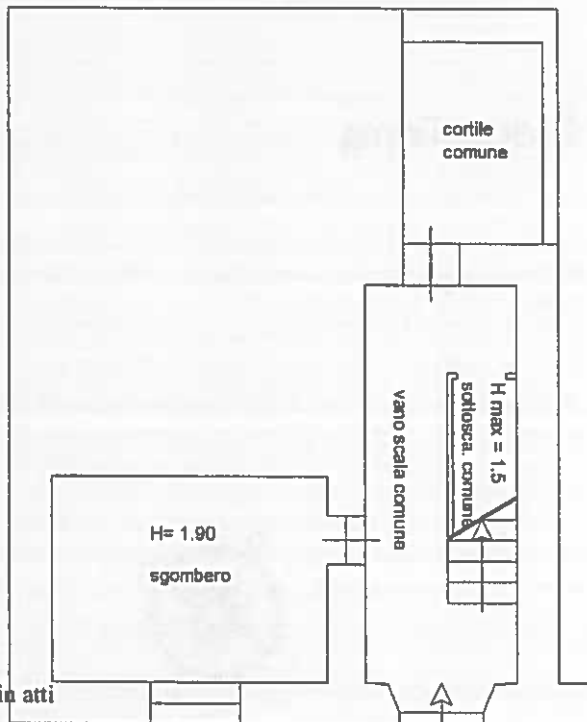
Compilata da:
Cicetti Luciano
Iscritto all'albo:
Geometra Dipendente Pubblico
Prov. N.

Scheda n. 1 Scala 1:100

Piano Primo



Piano Terra



Catasto dei Fabbricati - Situazione al 15/09/2016 - Comune di FALCONARA MARIITIMA/S (D472) - Foglio: 6 - Particella: 303 - Subalterno: 1
VIA CAPRERA n. 7 piano: 1;

Ultima planimetria in atti

**Agenzia del Territorio
CATASTO FABBRICATI**
Ufficio Provinciale di
Ancona

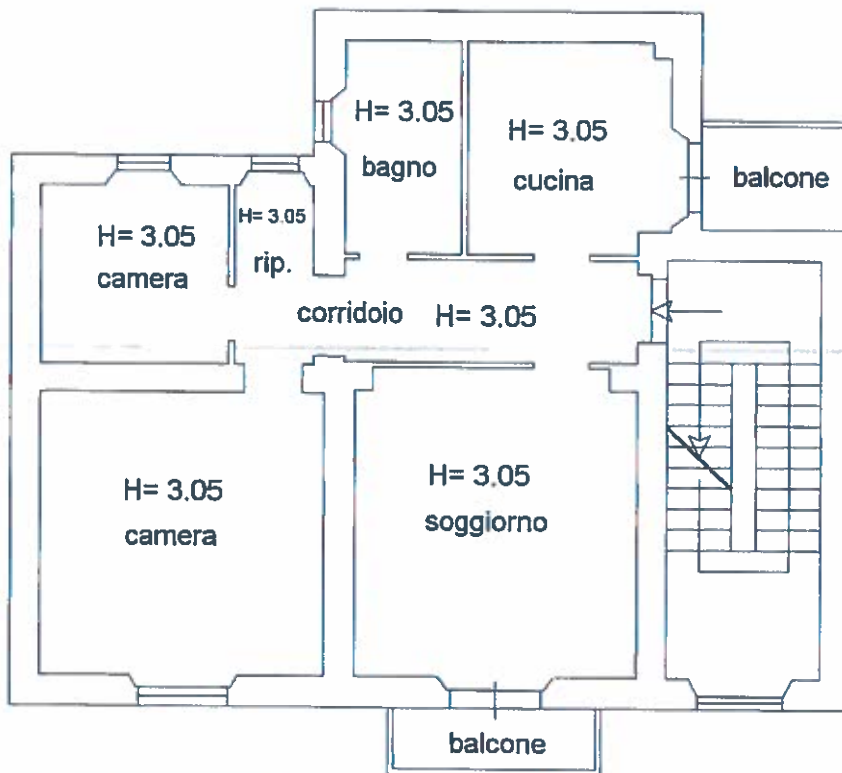
Dichiarazione protocollo n. AN0256966 del 12/12/2011
Planimetria di u.i.u. in Comune di Falconara Marittima
Via Caprera civ. 7

Identificativi Catastali:
Sezione:
Foglio: 6
Particella: 303
Subalterno: 2

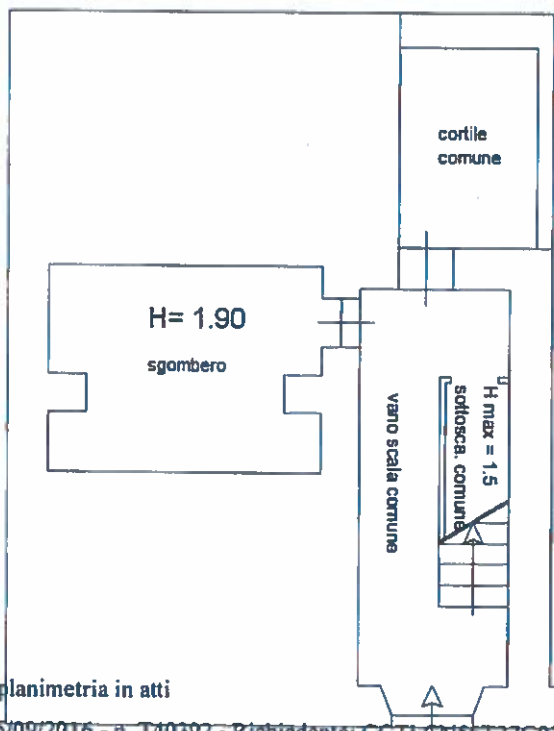
Compilata da:
Cicetti Luciano
Iscritte all'albo:
Geometra Dipendente Pubblico
Prov. N.

Scheda n. 1 Scala 1:100

Piano Secondo



Piano Terra



Catasto dei Fabbricati - Situazione al 15/09/2016 - Comune di FALCONARA MARITTIMA (D472) - < Foglio: 6 - Particella: 303 - Subalterno: 2 >
VIA CAPRERA n. 7 piano: 2;

10 metri

Ultima planimetria in atti

Data: 15/09/2016 - n. T40392 - Richiedente: CCTLCN56T27C0711

Totale schede: 1 - Formato di acquisizione: A4(210x297) - Formato stampa richiesto: A4(210x297)

**Agenzia del Territorio
CATASTO FABBRICATI
Ufficio Provinciale di
Ancona**

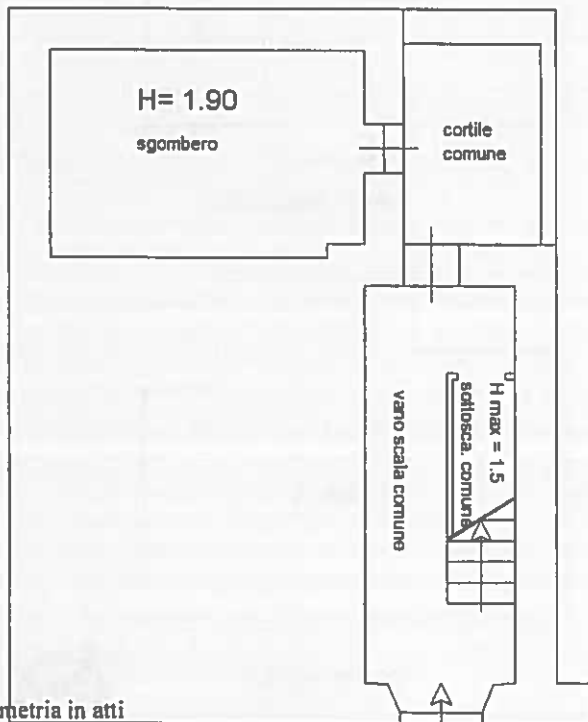
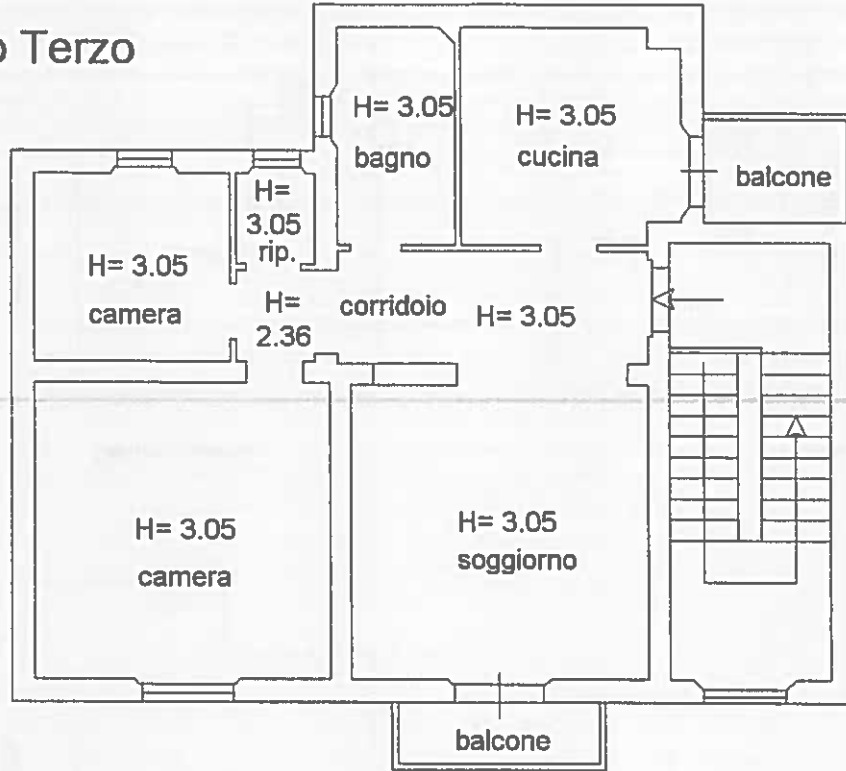
Dichiarazione protocollob n. AN0256966 del 12/12/2011
Planimetria di u.i.u. in Comune di Falconara Marittima
Via Caprera civ. 7

Identificativi Catastali:
Sezione:
Foglio: 6
Particella: 303
Subalterno: 3

Compilata da:
Cicetti Luciano
Iscritto all'albo:
Geometra Dipendente Pubblico
Prov. N.

Scheda n. 1 Scala 1:100

Piano Terzo



Piano Terra



Catasto dei Fabbricati - Situazione al 15/09/2016 - Comune di FALCONARA MARIITIMA S (D472) - Foglio: 6 - Particella: 303 - Subalterno: 3 - VIA CAPRERA n. 7 piano: 3 -

Ultima planimetria in atti

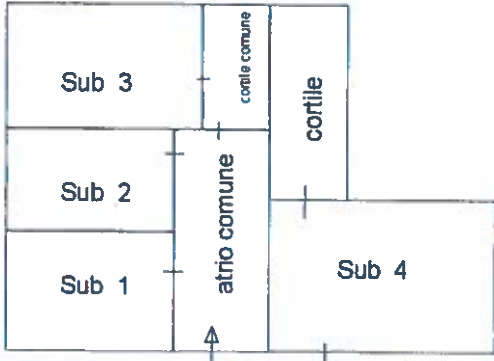
**Agenzia del Territorio
CATASTO FABBRICATI
Ufficio Provinciale di
Ancona**

ELABORATO PLANIMETRICO
Compilato da:
Cicetti Luciano
Isoritto all'albo:
Geometra Dipendente Pubblico
Prov. N.

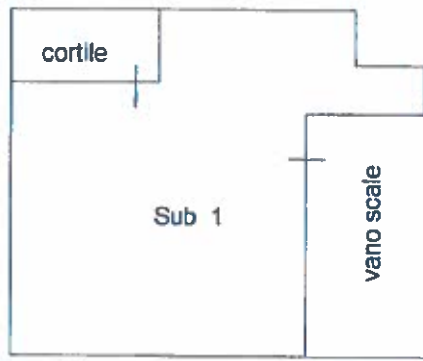
Comune di Falconara Marittima
Sezione: Foglio: 6 Particella: 303
Protocollo n. AN0251144 del 01/12/2011
Tipo Mappale n. del

Dimostrazione grafica dei subalterni
Scala 1 : 200

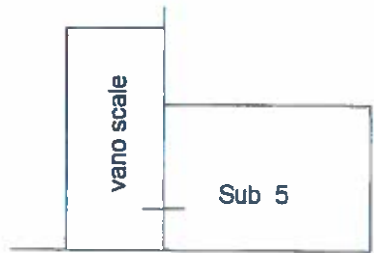
Catasto dei Fabbricati - Situazione al 21/09/2016 - Comune di FALCONARA MARRITTIMA (D472) - < Foglio: 6 - Particella: 303 - Elaborato planimetrico



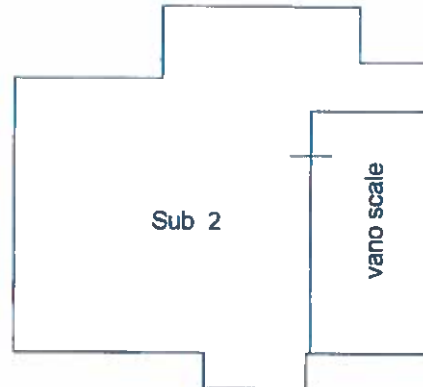
PIANO TERRA



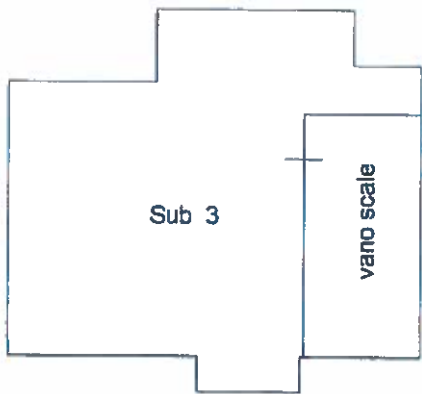
PIANO PRIMO



PIANO TRA IL PRIMO E IL SECONDO



PIANO SECONDO



SOTTOTETTO



Ultima planimetria in atti

PIANO TERZO