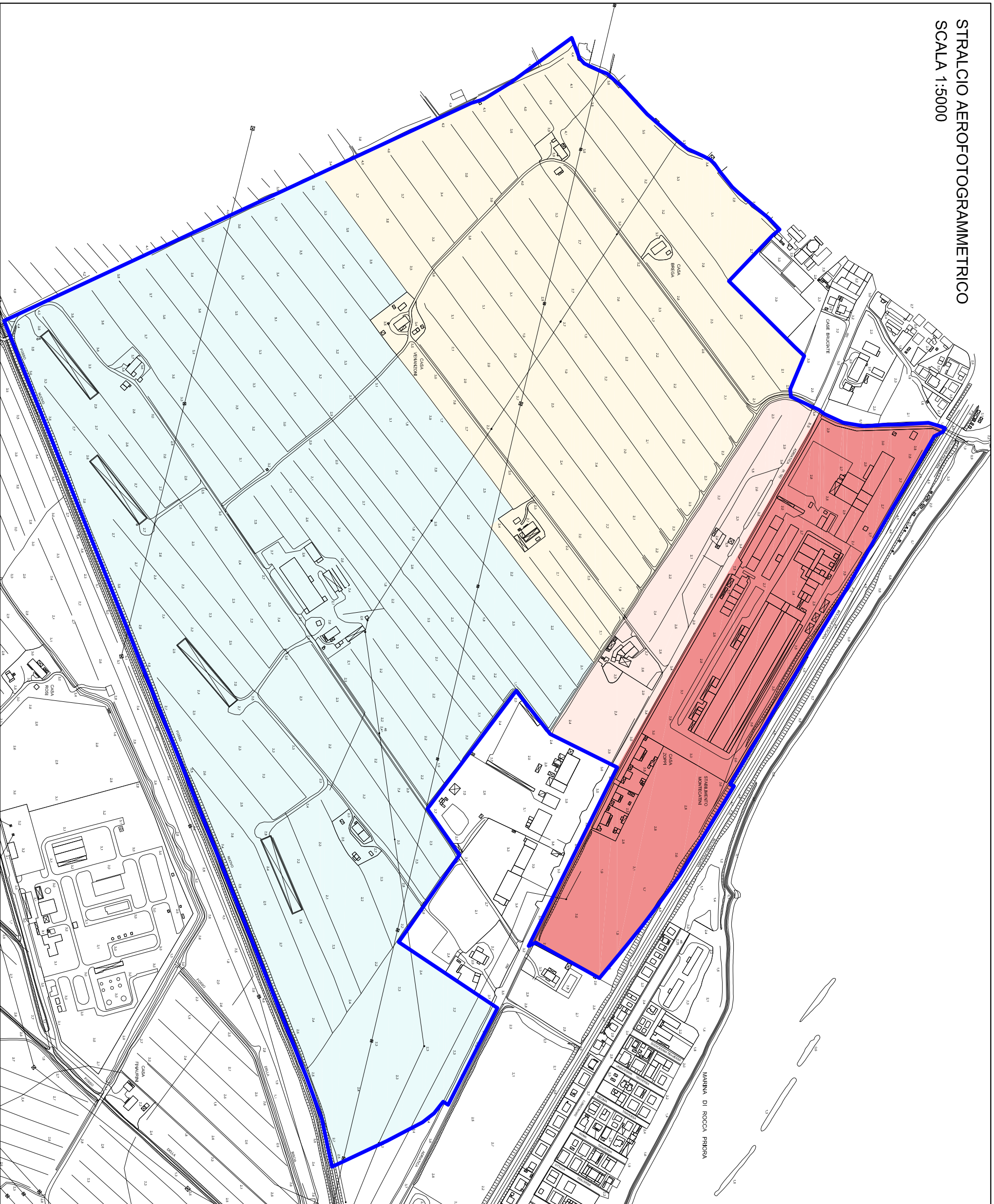




STRALCIO AEROFOTOGRAMMETRICO
SCALA 1:5000



	PERIMETRO VARIANTE_APU 3
	AREA EX MONTEDISON_SIN
SAT B3_ZUT 1 - Sottozona A - Ambito a1	
c1	Esercizi di vicinato
c2,c3	Media struttura di vendita
c4,c5	Grande struttura di vendita
s5	Ricreativo-culturale
d1	Uffici, studi professionali
d2	Attività fieristica
v3	Parcheggi in superficie
SAT B3_ZUT 1 - Sottozona A - Ambito a2	
i6	Stazioni di servizio
v3	Parcheggi in superficie
v6	Usi decorativo del verde
SAT B3_ZUT 1 - Sottozona B	
a4	Agriturismo
r1	Abitazione civile
c1	Esercizi di vicinato
c6	Abitazioni temporanee (ricettivo)
d1	Uffici, studi professionali
n3	Bosco attrezzato
s2	Istruzione inferiore
s4	Sport
s5	Ricreativo-culturale
s7	Mercati di zona
s8	Sedi istituzionali-amministrative
v1	Usi sportivo in spazi attrezzati
v2	Usi sportivo-ricreativo in spazi attrezzati
v3	Parcheggi in superficie
v6	Usi decorativo del verde
v7	Parchi attrezzati
v8	Usi sportivo-ricreativo in parchi attrezzati
v9	Usi agricolo in zona urbana
SAT B3_ZET 1	
a1	Abitazione agricola e annessi
a3	Serre
a4	Agriturismo
r1	Abitazione civile
e1	Attività agricola e pascolo
e2	Attività agricola specializzata
e3	Bosco produttivo
n1	Area di salvaguardia e/o valorizzazione ecosistemi naturali